



## Rifugio Città di Busto 2480 mt.

Telefono: [+39] 0324 63092 - Mobile: [+39] 379 147 7005

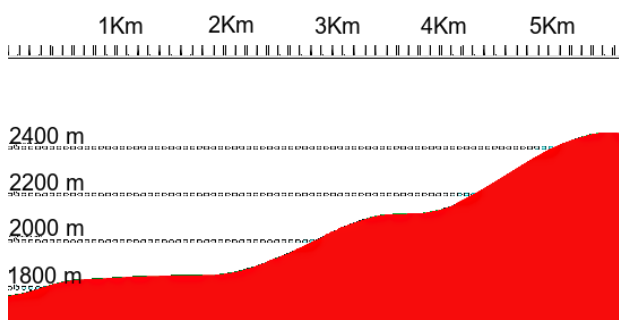
### Emergenze e Soccorso Alpino: 112

#### Morasco – Rifugio Busto [via Alpe Bettelmatt]:

Partendo dalla base della Diga di Morasco, seguire il sentiero G00 verso Alpe Bettelmatt.

Alla fine del lago, seguite il sentiero G00 scendendo sulla sinistra verso la partenza della vecchia teleferica. Passato il ponte, continuate sulla destra verso le baite. Raggiunto il piano dell'alpe bettelmatt, proseguire verso le baite sulla sinistra e poi imboccare il sentiero G41 verso il rifugio Città di Busto.

Sentieri	_____	G00 + G41
Durata	_____	2h30m
Dislivello	_____	↑700m
Difficoltà	_____	E [Escursionismo]
Distanza	_____	6 km

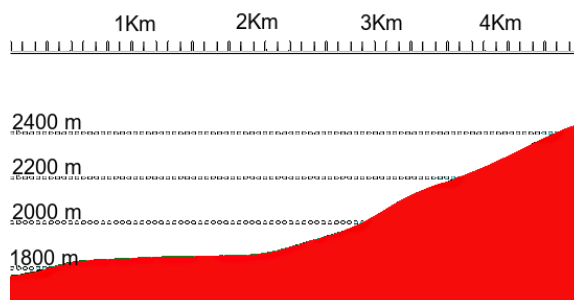


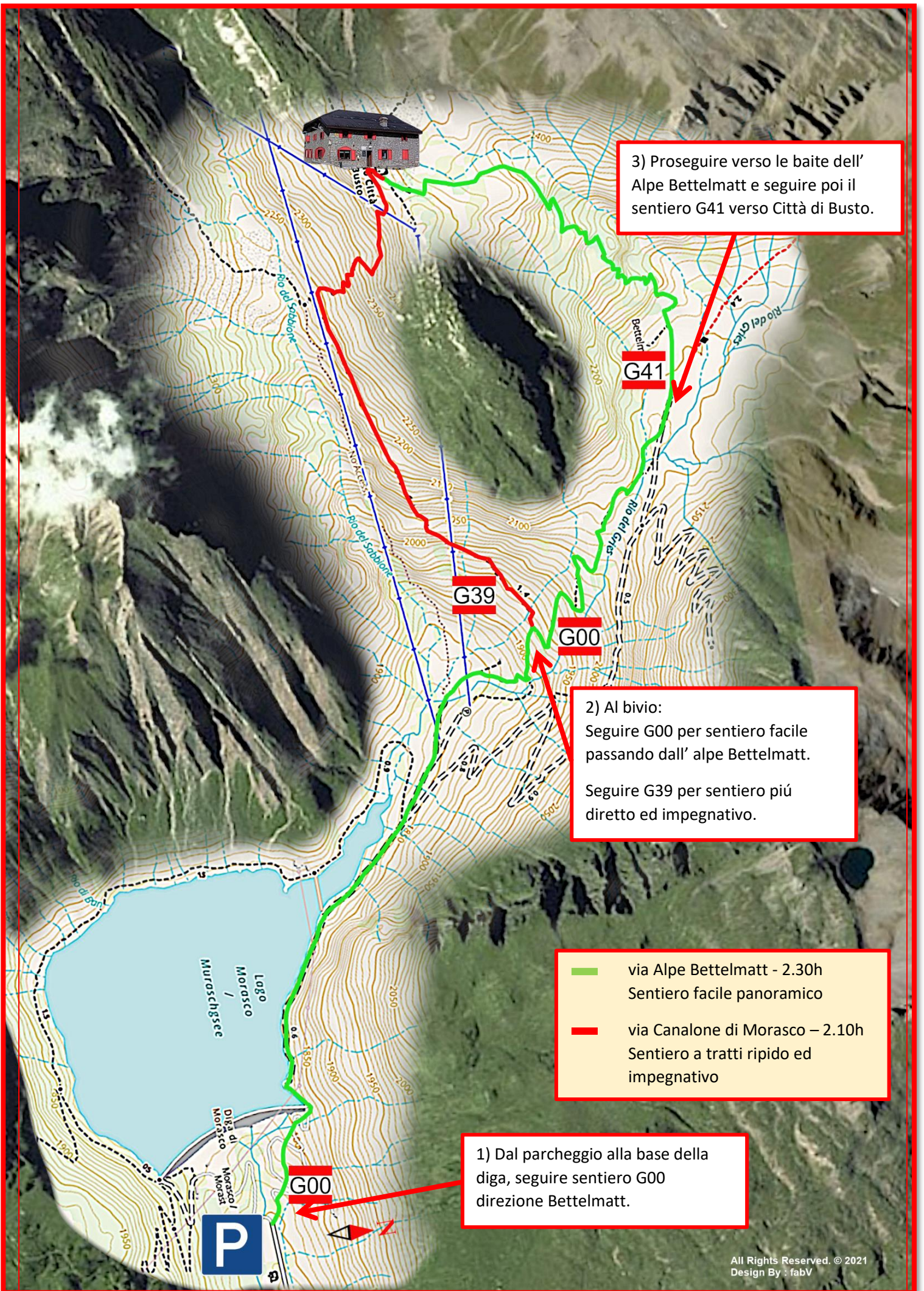
#### Morasco – Rifugio Busto [via Canalone di Morasco]:

Partendo dalla base della Diga di Morasco, seguire il sentiero G00 verso Alpe Bettelmatt.

Alla fine del lago, seguite il sentiero G00 scendendo sulla sinistra verso la partenza della vecchia teleferica. Passato il ponte, continuate sulla destra verso le baite. Dopo circa 15 minuti di salita raggiungerete un bivio ben segnalato. Proseguire sulla sinistra seguendo il sentiero G39.

Sentieri	_____	G00 + G39
Durata	_____	2h10m
Dislivello	_____	↑700m
Difficoltà	_____	E [Escursionismo]
Distanza	_____	5 km





3) Proseguire verso le baite dell' Alpe Bettelmatt e seguire poi il sentiero G41 verso Città di Busto.

2) Al bivio:  
Seguire G00 per sentiero facile passando dall' alpe Bettelmatt.  
Seguire G39 per sentiero piú diretto ed impegnativo.

— via Alpe Bettelmatt - 2.30h  
Sentiero facile panoramico  
— via Canalone di Morasco – 2.10h  
Sentiero a tratti ripido ed impegnativo

1) Dal parcheggio alla base della diga, seguire sentiero G00 direzione Bettelmatt.